国土地理院地図

CP-1
上之橋手前
A/Bコース START
谷津染井公園
トイレ
草舞台公園
横浜横須賀道路金沢支線
金沢自然公園IC
釜利谷JCT
金沢自然公園
金沢動物園
金沢区
能見台（二）
能見台（三）
能見台（六）
能見台（四）
能見台（五）
能見台東
能見堂跡
堀口能見台IC
庄戸（二）
庄戸（三）
庄戸（五）
釜利谷東（五）
釜利谷東（四）
釜利谷東（三）
釜利谷東（二）
釜利谷東（六）
釜利谷東（七）
釜利谷東（八）
釜利谷西（三）
釜利谷西（一）
釜利谷西（四）
釜利谷西（二）
釜利谷西（五）
釜利谷西（六）
釜利谷南（四）
釜利谷南（三）
釜利谷南（一）
関東学院大
自然観察の森
手子神社
総合車両工場
谷津町
金沢文庫駅
金沢町
寺前（一）
西柴（三）
宮川公会堂
片吹
A
P2へ

国土地理院地図

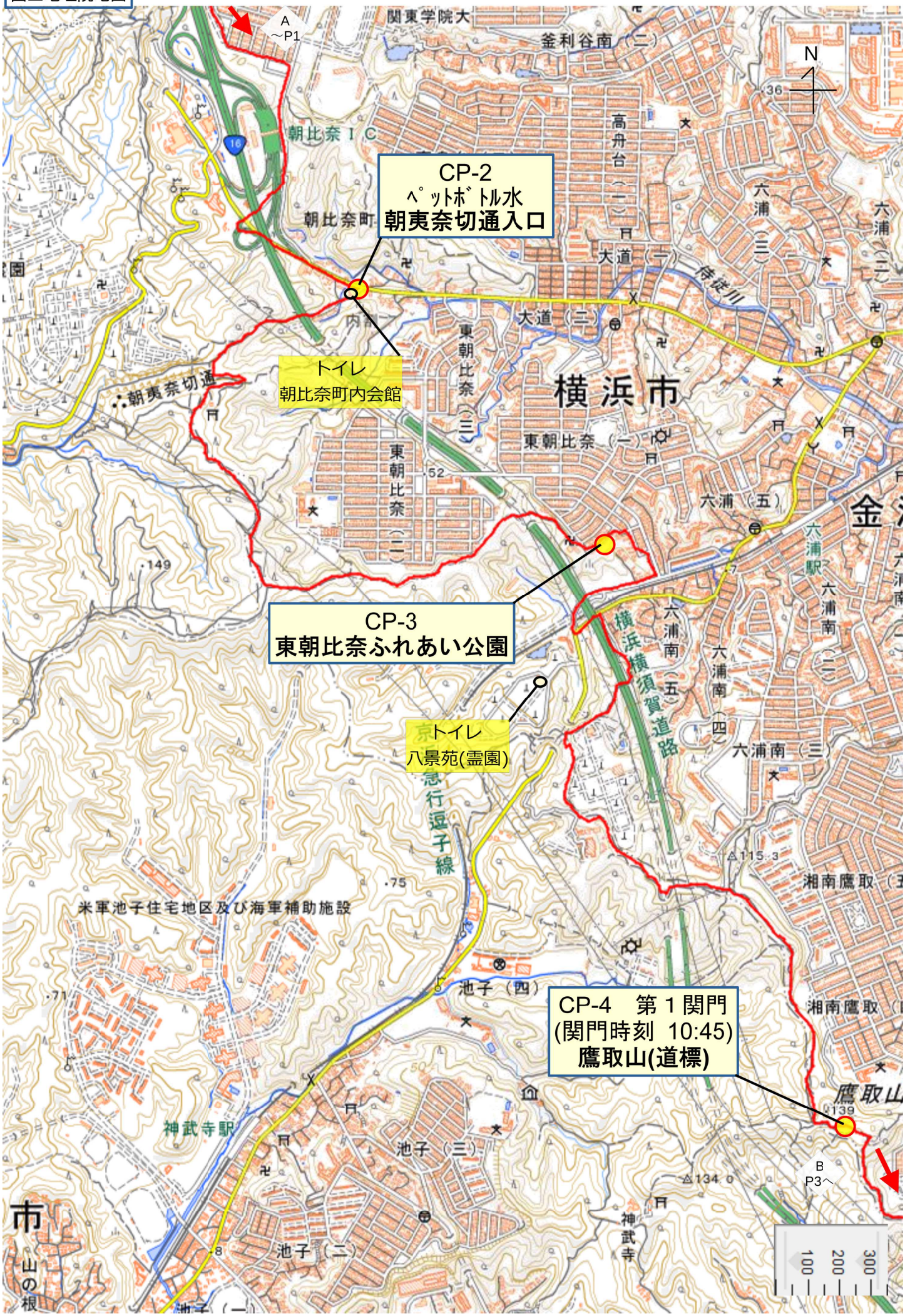
A
～P1
関東学院大
釜利谷南（二）
N
朝比奈ＩＣ
高舟台（一）
CP-2
ﾍﾟｯﾄﾎﾞﾄﾙ水
朝夷奈切通入口
朝比奈町
六浦（三）
六浦（二）
大道（二）
侍従川
大道（二）
トイレ
朝比奈町内会館
東朝比奈（三）
横浜市
朝夷奈切通
東朝比奈（一）
東朝比奈（二）
六浦（五）
六浦駅
CP-3
東朝比奈ふれあい公園
横浜横須賀道路
六浦南（五）
六浦南（四）
六浦南（三）
トイレ
八景苑(霊園)
急行逗子線
米軍池子住宅地区及び海軍補助施設
湘南鷹取（五
池子（四）
CP-4　第１関門
(関門時刻　10:45)
鷹取山(道標)
鷹取山
神武寺駅
池子（三）
B
P3～
池子（二）
神武寺
100
200
300

国土地理院地図

B
～P2
横須賀
湘南鷹取（三）
船越町（四）
船越町
船越町（七）
米軍施設
N
信号を渡ってから
左側の歩道を走る
舗装道路は疾走
禁止・追越禁止
B-FINISH
(制限時刻 12:00)
Aid①
船越１丁目公園
Bコースは階段を登
る。Aコースは直進
してからAid①へ
CP-5
船越３丁目第２公園
沼間（六）
田浦町（六）
海上自衛隊第２術科学校
港が丘
トイレ
池の谷戸公園
国道に出るまでに横断
歩道を渡って右側歩道
に移動すれば、信号待
ちなし。
田浦港町
田浦駅
沼間（五）
逗子ＩＣ
逗子市
京浜急行電鉄本線
田浦大作町
田浦町（二）
田浦町（一）
長浦町（五）
CP-6
長善寺・角
長浦町
田浦泉町
長浦町（三）
横浜横須賀道路
十三峠
山中町
横須賀ＩＣ
畠山
C
P4へ
100
200
300

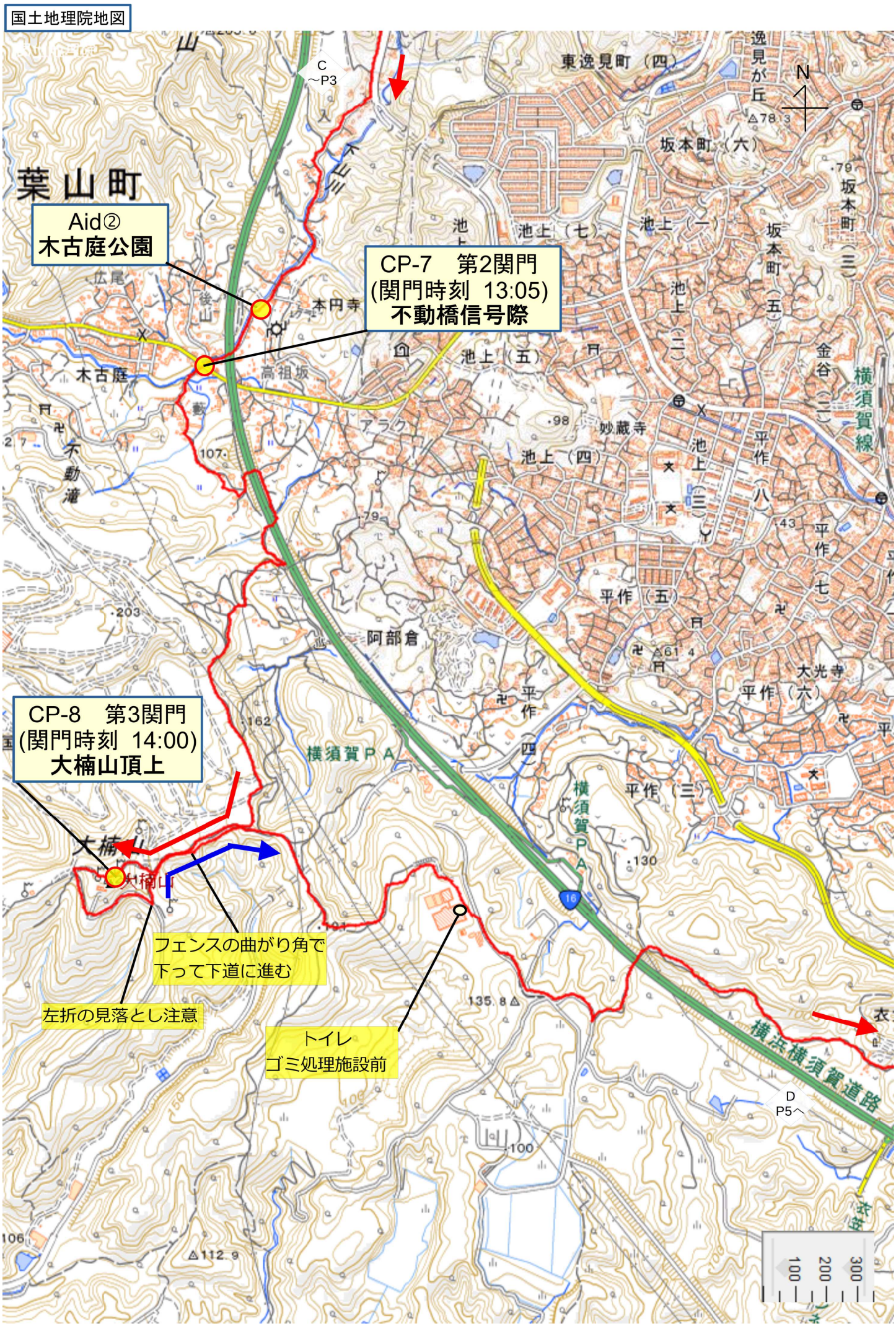
国土地理院地図
葉山町
Aid②
木古庭公園
CP-7　第2関門
(関門時刻 13:05)
不動橋信号際
CP-8　第3関門
(関門時刻 14:00)
大楠山頂上
フェンスの曲がり角で
下って下道に進む
左折の見落とし注意
トイレ
ゴミ処理施設前
C
～P3
D
P5へ
横須賀PA
横浜横須賀道路
横須賀線
N

国土地理院地図

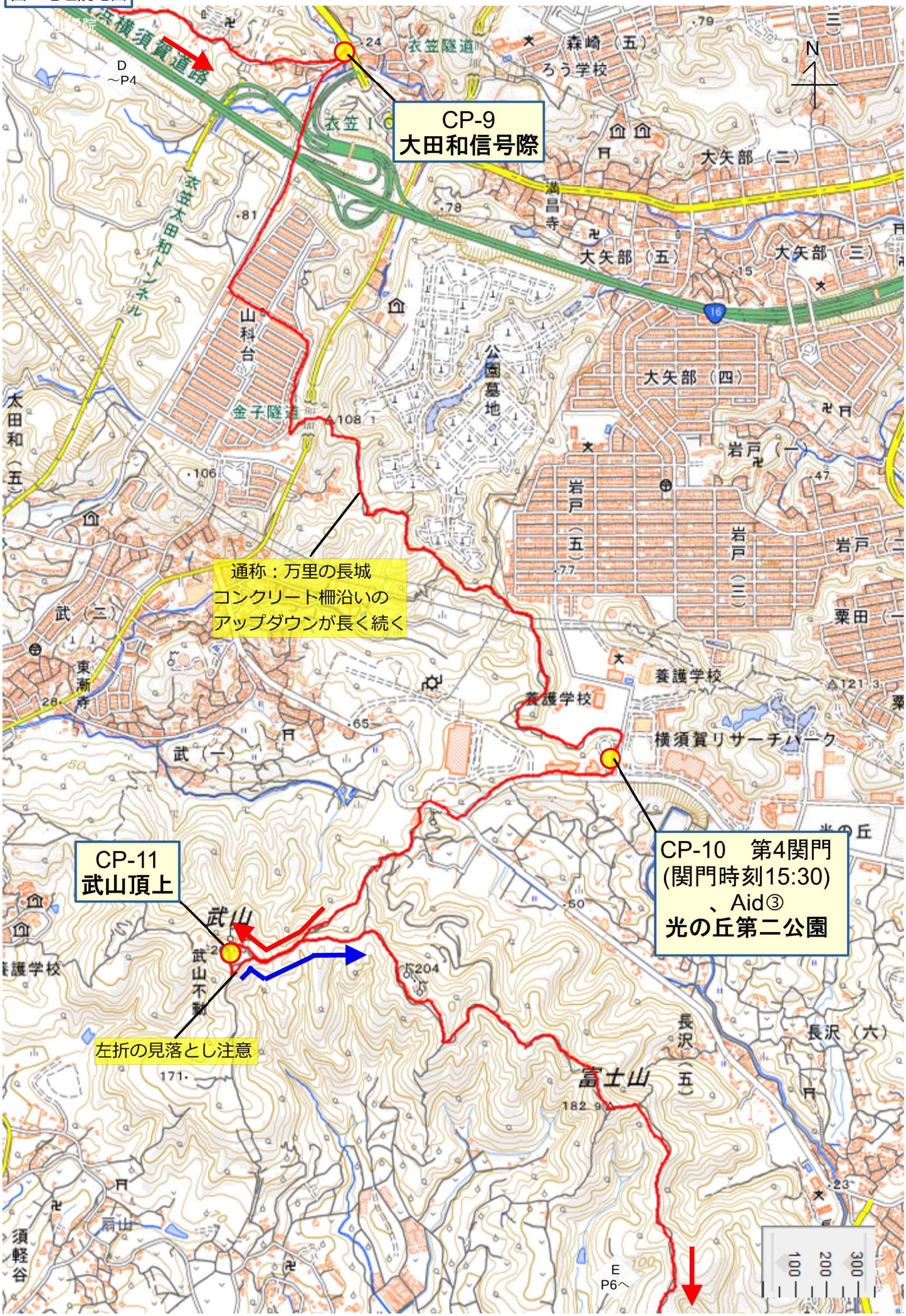
CP-9
大田和信号際
D
～P4
通称：万里の長城
コンクリート柵沿いの
アップダウンが長く続く
CP-10　第4関門
(関門時刻15:30)
、Aid③
光の丘第二公園
CP-11
武山頂上
左折の見落とし注意
E
P6へ
N
衣笠隧道
金子隧道
大田和トンネル
横須賀道路
森崎（五）
ろう学校
大矢部（二）
大矢部（五）
大矢部（三）
大矢部（四）
満昌寺
山科台
公園墓地
岩戸（一）
岩戸（五）
岩戸（三）
粟田（一）
養護学校
横須賀リサーチパーク
武（三）
武（一）
東漸寺
武山
武山不動
富士山
長沢（五）
長沢（六）
扇山
須軽谷
100
200
300

国土地理院地図

N
E
～P5
津久井（五）
グリーンハイツ
京急長沢駅
津久井（三）
津久井駐在所
この信号で車道の左側に渡る
右側の歩道を走る
津久井浜駅
水産加工場稼働の平日は立入禁止
津久井（一）
CP-12
津久井浜駅入口信号際
ビーチラン
漁港前後の漁師小屋間は歩道に上がって走ること
更衣室、風呂
民宿「魚萬」
三浦海岸駅
潮位によっては浜辺の橋を渡らずに通ることも可能
ビーチラン
Aid④、荷物渡し
（雨天時は民宿「魚萬」に移動）
A-FINISH
(制限時刻 17:00)
三浦海岸浜辺
琴音バス停
沖ノ島
100
200
300